MENSURA Y SUBDIVISIÓN

ESCALA = 1:2000

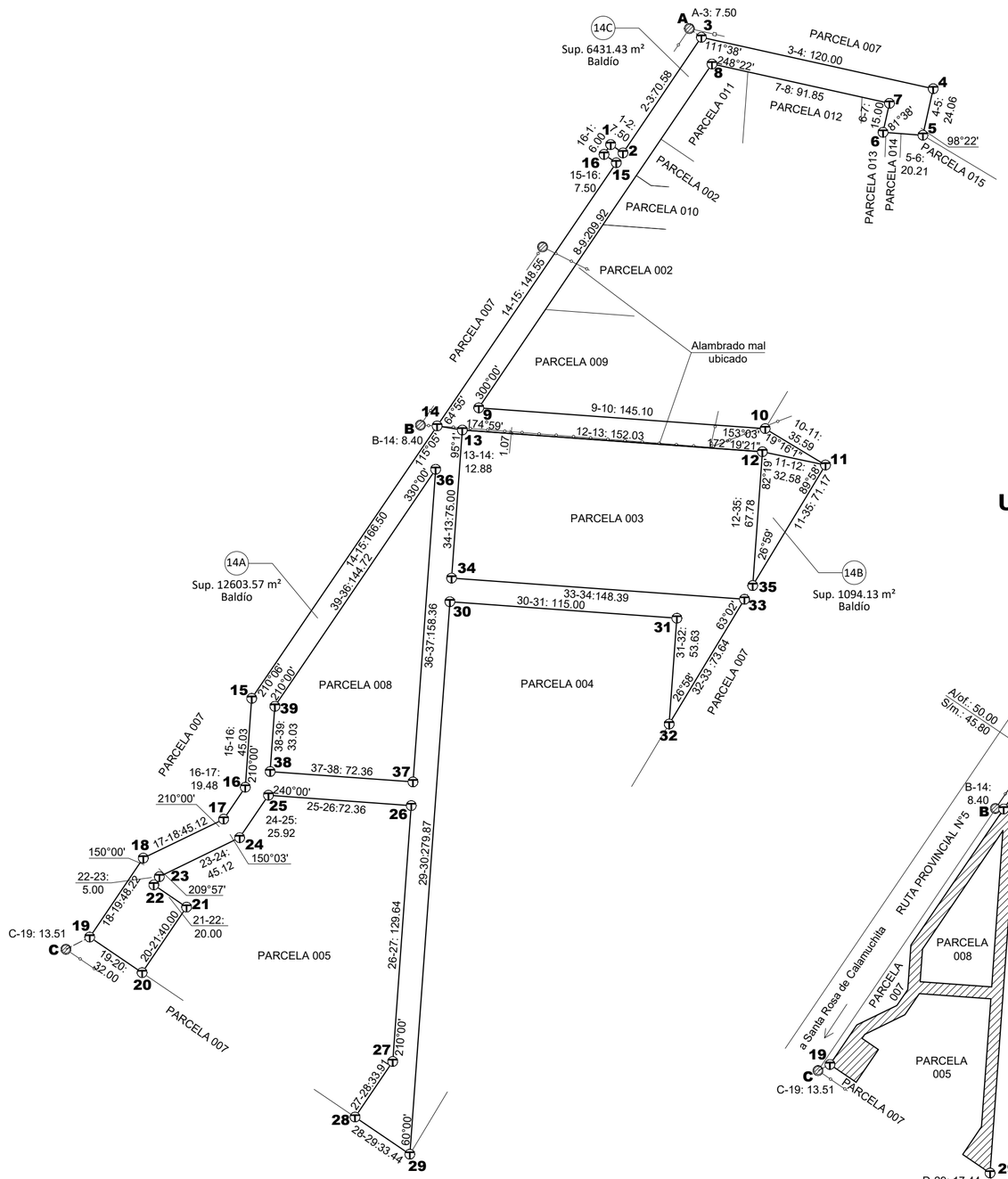

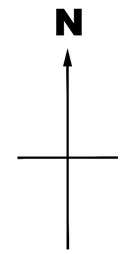

DESCRIPCIÓN SEGÚN TÍTULOS

MFR: 544041

LOTE DE TERRENO: Ubicado en Villa Gral. Belgrano, Ped. Reartes, Dtpo. CALAMUCHITA, desig. lote CATORCE (Servidumbre de Paso), muy irreg. c/secc. que miden y lindan:-a partir del ext. O., del cost. S.O. del lote 5, lo siguiente:-32ms.;48.22ms.;45,12ms;19.48ms.;45.03ms.:327.37ms.;7,50ms.; lind.las 7 secc.c/lote 12;6ms.,lind.c/Ruta Pcial. n°5;7,50ms.,70,58ms.; lind.estas 2 secc.c/lote 12; 120ms.; 24,08ms., ind.estas 2 secc.c/lote 12;20,21ms. lind. c/lotes 10 y 11;15ms.,lind.c/lote 9; 91,85ms.,lind.c/lotes 7,8 y 9;210ms.,lind. c/lotes 7,6,13 y 5;145,10ms., lind.c/lotes 5 y 6;35,59ms.,lind.c/lote 12;71,12ms., lind. c/lote 12; 67,78ms.; 152.03ms.;75,02ms.;148,36ms., limd. estas 4 secc.c/lote 4;73,62ms.lind.c/lote 12;53,63ms.;115ms.;279,87ms.,lind.estas 3 secc.c/lote 3; 33,44ms.lind. c/lote 12;33,91ms.; 129,64ms.;72,36ms.;25,92ms.;45,12ms.;5ms.; 20ms.; 42ms.,lind.estas 8 secc.c/lote 1;72,36ms.;33,03ms.;144,72.;158,36ms.,lind.estas 4 secc.c/lote 2, c/ Sup. 20178,85ms.cdos..- (No expresa desig. de Manz.).-

UBICACIÓN

ESCALA = 1:4000

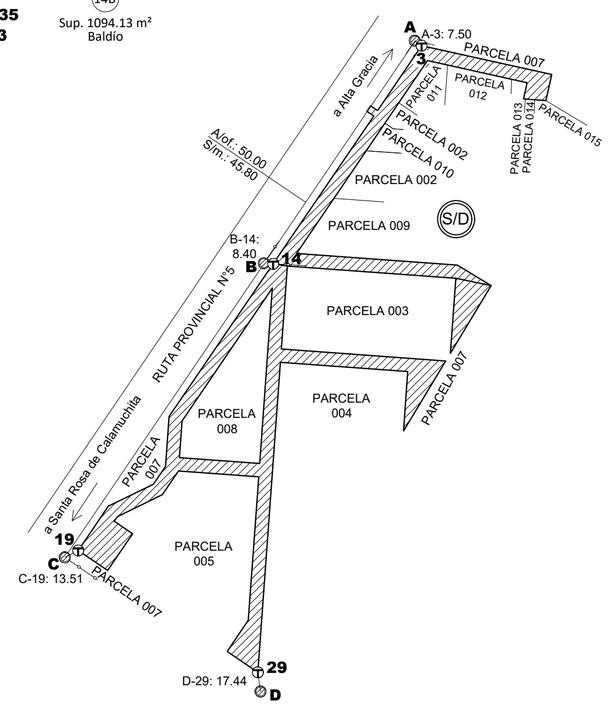

Plano de	*MENSURA Y SUBDIVISIÓN*
Titular Registral	**VIMAPA SOCIEDAD ANÓNIMA COMERCIAL, INDUSTRIAL, FINANCIERA Y MANDATARIA**

UBICACIÓN	S/TÍTULOS	S/CATASTRO	Nomenclatura Catastral Provincial	Municipal
Dep.:	CALAMUCHITA	CALAMUCHITA	Dep.: 12	
Ped.:	REARTES	REARTES	Ped.: 01	
Munic.:	VILLA GENERAL BELGRANO	VILLA GENERAL BELGRANO	Pblo.: 35	
Lugar o barrio:			C: 01	C: 01
			S: 02	S: 02
			M: 081	M: 081
Manz.:	Lote: CATORCE		P: 006	P: 006

DOMINIO	MATRICULA	PROPIEDAD Nº
	544041	12-01-2162540/2

ANTECEDENTES RELACIONADOS: Planos Exp. 1301-0033-20627-84 - Sistema de Información Territorial SIT de la DGC.-

OBSERVACIONES: Los ángulos no indicados miden 90º00' o 270º00' .

Certifico haber realizado y amojonado el trabajo en el terreno, habiendo finalizado las tareas con fecha 15/07/2021.-

Firmado digitalmente por ESCOBAR GUILLERMO DAVID CESAR
Motivo: ING AGRIMENSOR MAT PROF 1451/1
Fecha: 2021.11.29 15:04:40 -03'00'

Titular

Firma Profesional

SERVICIO y CONSULTORIA en AGRIMENSURA

Ing. Agrimensor Guillermo Escobar
03541-15620766

EXPTE. PROV. .- FECHA DE VISACION:

REGISTRO DE SUPERFICIES

Sup. s/ Títulos:	20178.85 m²	Diferencia - 49.72 m²
Sup. s/ Mensura y Subdivision	20129.13 m²	

Lote	Sup.Terreno	Sup.Edificada	Observaciones
14A	12603.57 m²	-	Baldío
14B	1094.13 m²	-	Baldío
14C	6431.43 m²	-	Baldío
Σ	20129.13 m²	-	Baldío

SIMBOLOGÍAS

- Límite Propiedad sin materializar
- Mojón de Hormigón (Originales del Loteo)
- Mojón de Hierro
- Alambrado de hilos
- Alambrado olímpico
- s/m - s/t. Según mensura y Según títulos.
- (100) Lote
- Poste de madera.