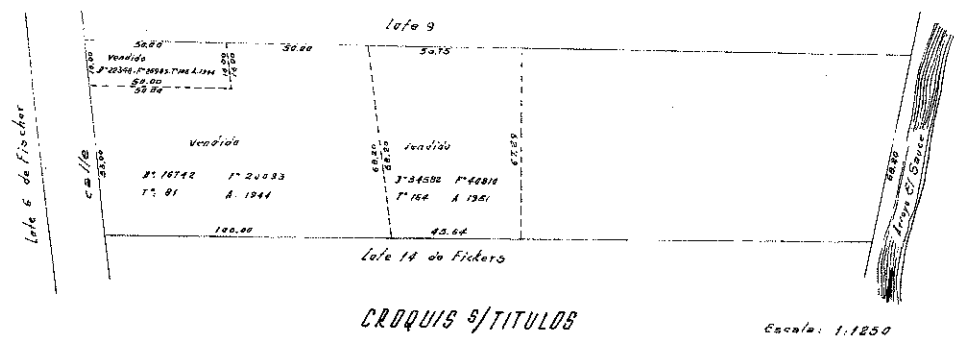
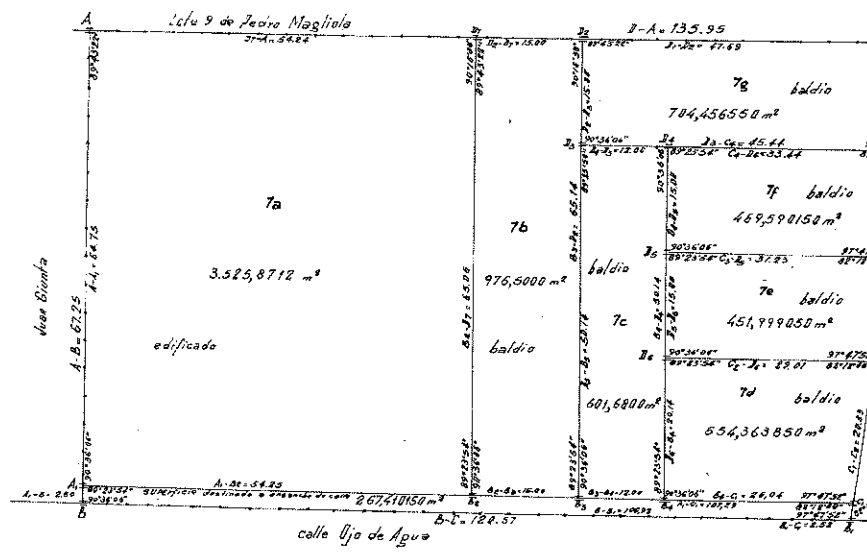
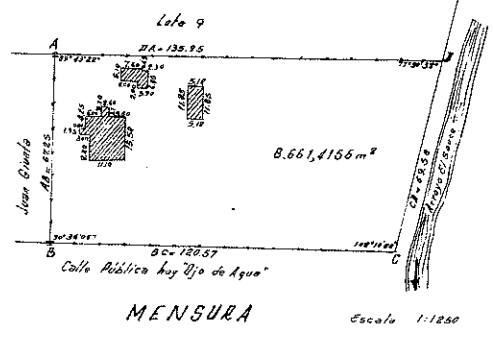



2375



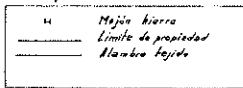


Registro de Superficies

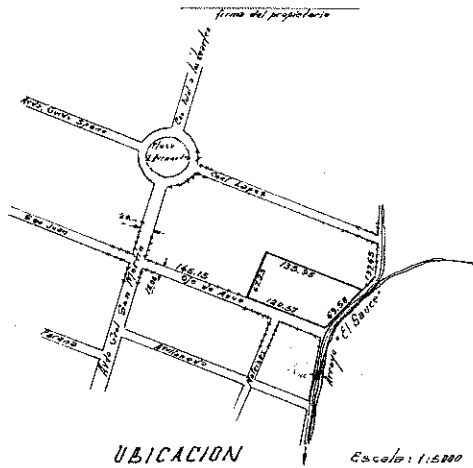
DESIGNACION	SUPERFICIE
7B	3.622,871.200 m ²
7B	3.742,000.000 m ²
7C	6.071,582.000 m ²
7D	6.542,383.350 m ²
7C	4.512,390.500 m ²
7F	4.652,590.150 m ²
7B	7.062,565.500 m ²
Superficie destinada para Avenida Casbarera	1.109,546.850 m ²
TOTAL	38.661,416.650 m²

SUP. TOTAL 3/4 16.742.000 m²
 - VENTAJA 3/4 10.164.000 m²
 - REGISTO 3/4 6.678.000 m²
 - TOTAL 3/4 8.661.416 m²
 DIFERENCIA EN MAS 2.083.4166 m²

Referencias



Consta que coincide de conformidad las operaciones de mensura y saneamiento que figura en el plano.



Plano de Mensura y Subdivision

Propiedad de
ALEJANDRO ULRICO CURT VATER
ERHARDINA MARIA ELENA VATER
ELLINOR ANA EMILIA VATER DE KRAUBER y
GRICA OTILIA ADOLEFINA VATER DE JARDON

TITULOS	MENSURA	CATASTRO
Rep. Calamuchita	Calamuchita	Provincial
Rep. Los Rieles	Los Rieles	Municipal
Munic. Villa Gral. Belgrano	Villa Gral. Belgrano	Dir. Dir.
Munic. "El Gaucho"		Sec. Sec.
Munic. Lobo 7		Munic. Munic.
		Parc. Parc.

Concesión de riego N° por Nos. **13 de Mayo** Abril de 1963

[Signatures]

TOMINO	FOLIO	TOMO	AÑO	PROPIEDAD N°
4090	4486	18	1943	49476

Se cumplió el art 3° del Decreto N° 23089 - C-1941 certificado que se realizó y amojonado el trabajo en el terreno y que soy fehacientemente responsable del mismo.

Antecedentes consultados:

Observaciones:

Modificación de las medidas: *[None]*

Asociaciones: *[None]*

M. R. E. Y. S. C.
DIRECCION GENERAL DE CATASTRO
 DE ACU.
 REVISOR: *[Signature]* 13-1-63
 FIRMA: *[Signature]*
 TECNICO PRINCIPAL

EN CONTROL DE CALIDAD

Ex N° 2603 + 63 V. G. C. Tomo N° Hoja N°
 de R. Plano N° Hoja N°

* R. B. B. B. B.

CR. OSCAR A. SANTARELLI
INTENDENTE
 Municipio de Villa Gral. Belgrano